

PODOBIZNA Č. 445
PROSTÉ ZKŘÍŽENÍ Č. 70

Souřadnice:

50°50'18.208" severní šířky, 14°47'46.183" východní délky

50.8383911N, 14.7961619E

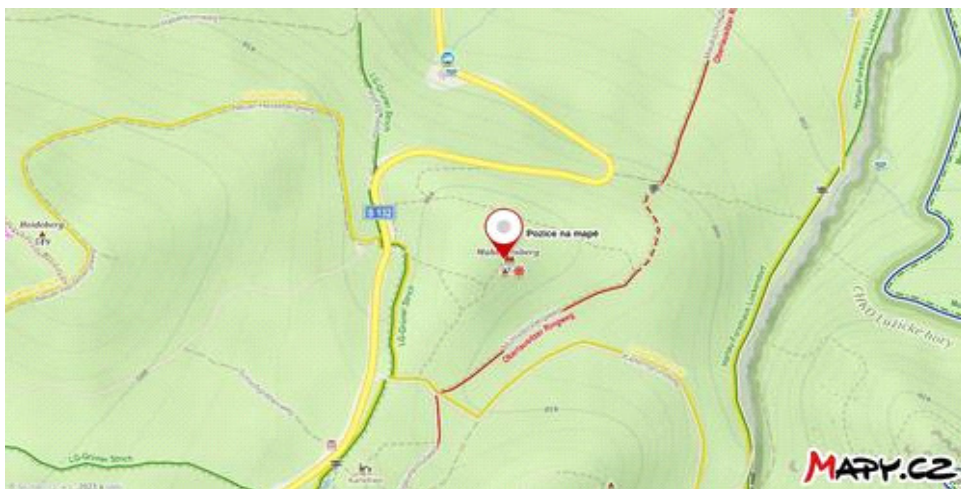
Místo nálezů: Mlýnskokamenná hora-Mühlsteinberg, Německo

Poznámka:

Značky prostého zkřížení jsou na ležící velkotváři mezi ústy a nosem a na nose. Další tváře lze nalézt na okolních kamenech.



Obrázek č. 1



Obrázek č. 2

PODOBIZNA Č. 446
(rozřatá hlava, rozčtvrcení)
PROSTÉ ZKŘÍŽENÍ Č. 71

Souřadnice:

50°50'18.013" severní šířky, 14°47'46.806" východní délky

50.8383369N, 14.7963350E

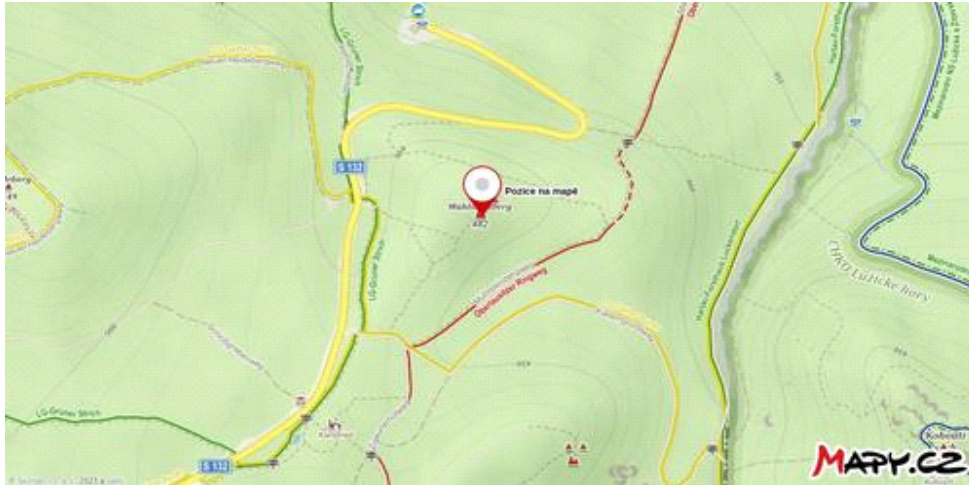
Místo nálezů: Mlýnskokamenná hora-Mühlsteinberg, Německo

Poznámka:

Na kamenech lze rozpoznat tváře a sochy – v pravé části snímku psa a patrně koně. V pozadí je rozřatá hlava a značka prostého zkřížení s průsečíkem v pravém oku. Snad se jedná o oběť (zajatce, odsouzence) slunečnímu bohu. Je možné, že výjev představuje také rozčtvrcení (useklá hlava a údy).



Obrázek č. 1



Obrázek č. 2

PODOBIZNA Č. 447
PROSTÉ ZKŘÍŽENÍ Č. 72

Souřadnice:

50°50'18.013" severní šířky, 14°47'46.806" východní délky

50.8383369N, 14.7963350E

Místo nálezů: Mlýnskokamenná hora-Mühlsteinberg, Německo

Poznámka:

Na kameni nad rýhou je neúplná socha muže (hlavu má vlevo nahoře) snad přikrytého štítem s vyrytými značkami prostého zkřížení. Na skále lze rozpoznat také další tváře.



Obrázek č. 1



Obrázek č. 2

PODOBIZNA Č. 448

(se zuby a vlasy)

KŮŇ Č. 56

Souřadnice:

50°50'18.287" severní šířky, 14°47'46.547" východní délky

50.8384131N, 14.7962631E

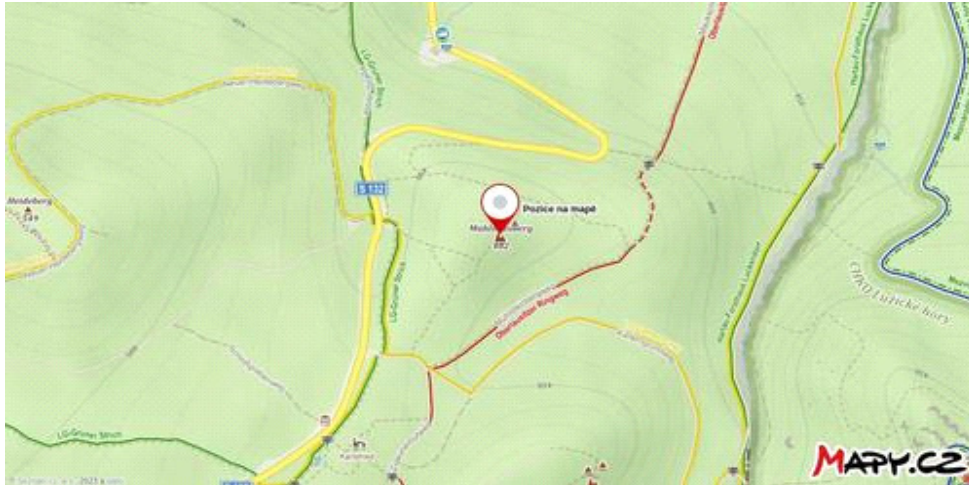
Místo nálezů: Mlýnskokamenná hora-Mühlsteinberg, Německo

Poznámka:

Na skále lze rozpoznat několik tváří. V horní polovině kamene uprostřed je zpodobněná hlava koně.



Obrázek č. 1



Obrázek č. 2

PODOBIZNA Č. 449

Souřadnice:

50°50'17.286" severní šířky, 14°47'47.616" východní délky

50.8381350N, 14.7965600E

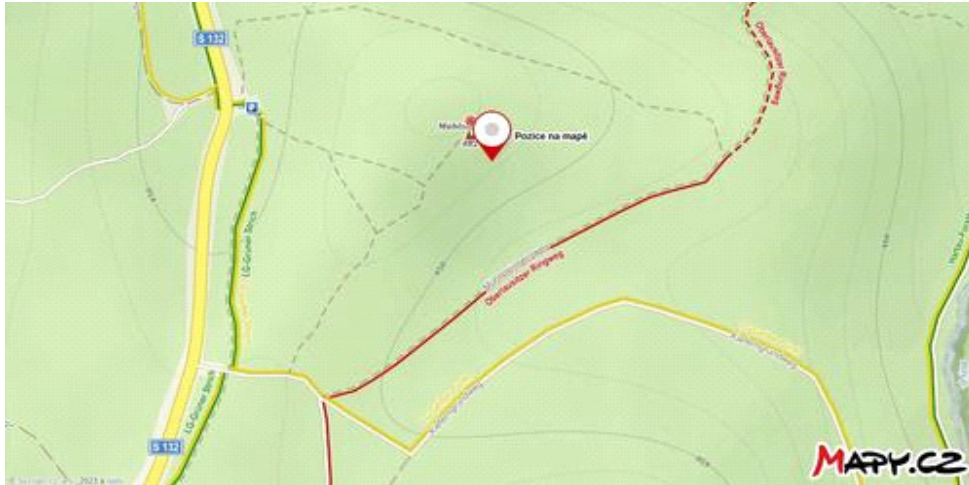
Místo nálezů: Mlýnskokamenná hora-Mühlsteinberg, Německo

Poznámka:

Na skalisku lze rozpoznat několik tváří a postav.



Obrázek č. 1



Obrázek č. 2

PODOBIZNA Č. 450

Souřadnice:


50°50'18.596" severní šířky, 14°47'48.052" východní délky

50.8384989N, 14.7966811E

Místo nálezů: Mlýnskokamenná hora-Mühlsteinberg, Německo

Poznámka:

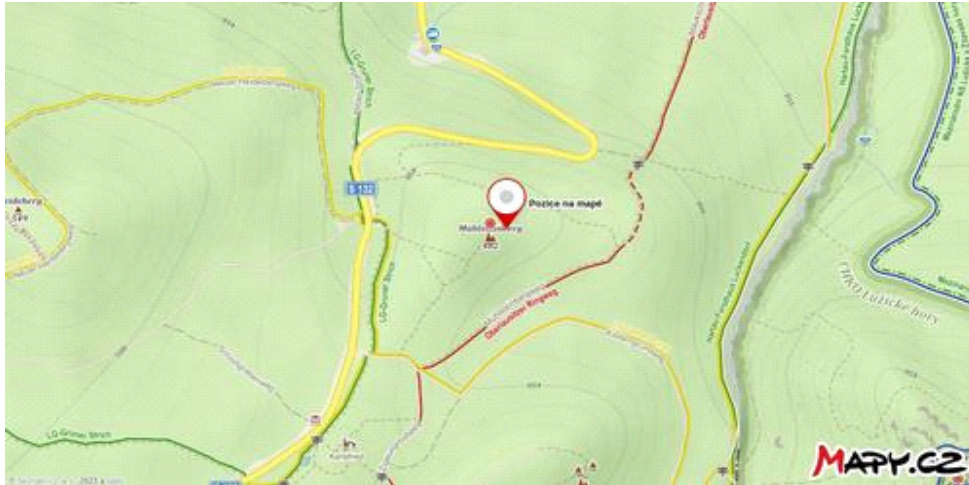
Na skalisku lze rozpoznat několik tváří včetně blíže neučených zvířecích.



Obrázek č. 1/1



Obrázek č. 1/2



Obrázek č. 2

PODOBIZNA Č. 451

Souřadnice:

50°50'17.610" severní šířky, 14°47'47.976" východní délky

50.8382250N, 14.7966600E

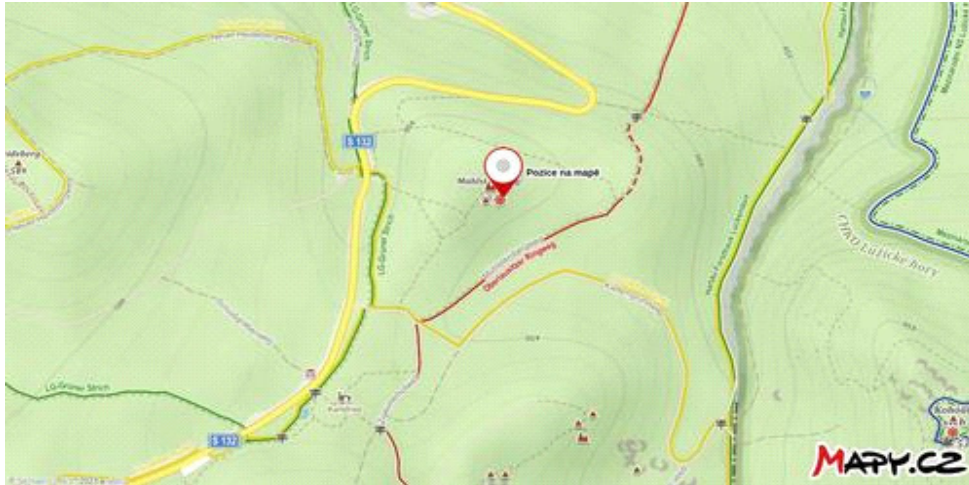
Místo nálezů: Mlýnskokamenná hora-Mühlsteinberg, Německo

Poznámka:

Vedle hlavní tváře lze na kamenech rozpoznat další obličej.



Obrázek č. 1



Obrázek č. 2

PODOBIZNA Č. 452

(rozťatá hlava)

Souřadnice:

50°50'18.427" severní šířky, 14°47'48.473" východní délky

50.8384519N, 14.7967981E

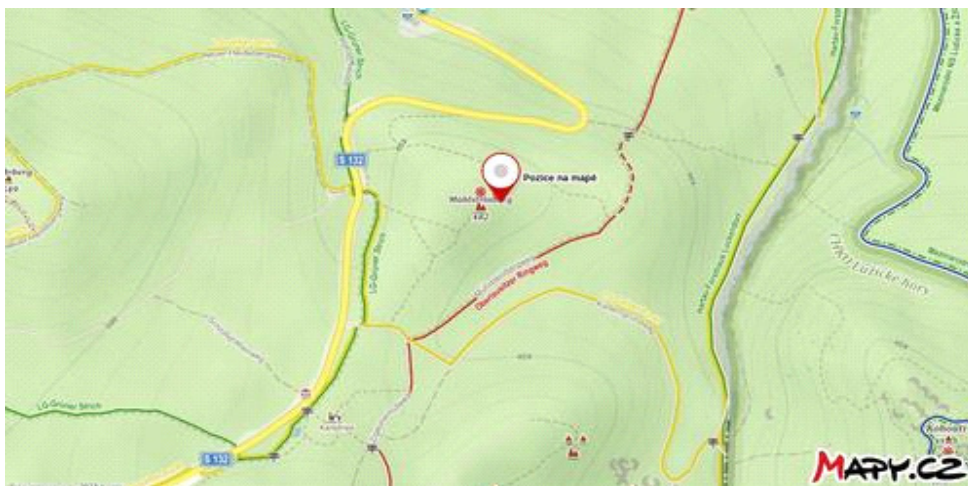
Místo nálezů: Mlýnskokamenná hora-Mühlsteinberg, Německo

Poznámka:

Na rozťaté hlavě lze rozpoznat ještě několik dalších tváří.



Obrázek č. 1



Obrázek č. 2

PODOBIZNA Č. 453

Souřadnice:

50°50'17.822" severní šířky, 14°47'48.336" východní délky

50.8382839N, 14.7967600E

Místo nálezu: Mlýnskokamenná hora-Mühlsteinberg, Německo

Poznámka:

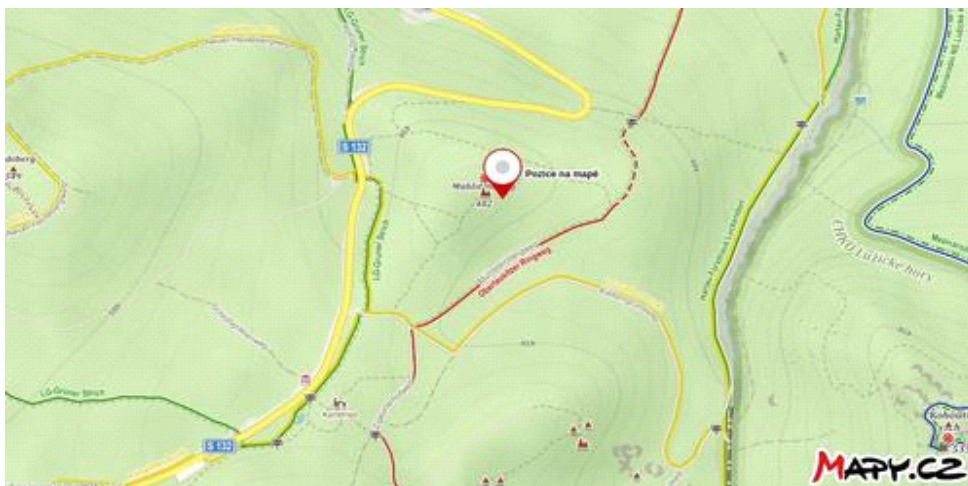
Vedle hlavní tváře lze na kameni rozpoznat několik tváří menších.



Obrázek č. 1/1



Obrázek č. 1/2



Obrázek č. 2

PODOBIZNA Č. 454

DVOJICE Č. 29

(muž a žena)

PROSTÉ ZKŘÍŽENÍ Č. 265

Souřadnice:

50°50'18.319"severní šířky, 14°47'51.155" východní délky

50.8384219N, 14.7975431E

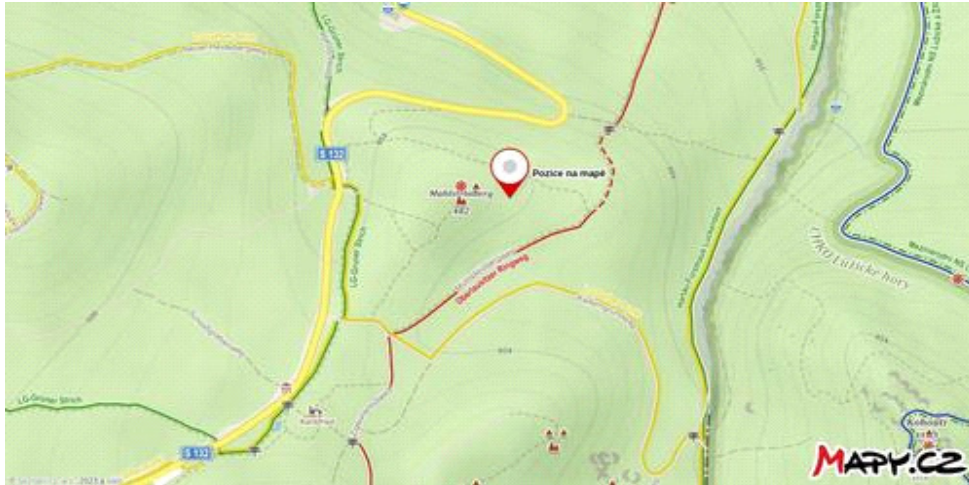
Místo nálezů: Mlýnskokamenná hora-Mühlsteinberg, Německo

Poznámka:

Tváře jsou na kameni nejlépe patrné v jeho levé polovině – dvojice muže a ženy, vlevo nad nimi obličej s knírem a pod ní další tvář. V pravé polovině se nachází ležící velkotvář. Značka prostého zkřížení je na kameni vlevo nahoře.



Obrázek č. 1



Obrázek č. 2

PODOBIZNA Č. 455

(společníci)

Souřadnice:

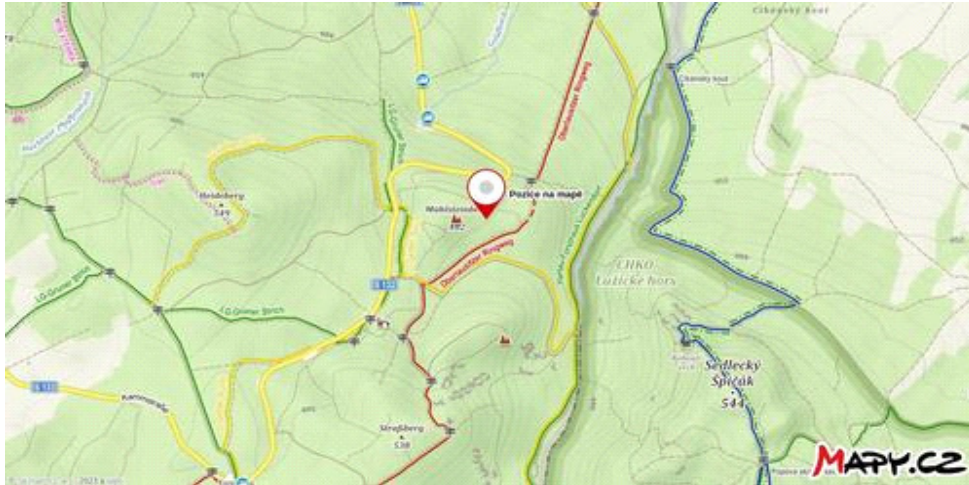
50°50'17.869" severní šířky, 14°47'52.159" východní délky

50.8382969N, 14.7978219E

Místo nálezů: Mlýnskokamenná hora-Mühlsteinberg, Německo



Obrázek č. 1



Obrázek č. 2

PODOBIZNA Č. 456

(tváře pod sebou)

Souřadnice:

50°50'18.406" severní šířky, 14°47'51.911" východní délky

50.8384461N, 14.7977531E

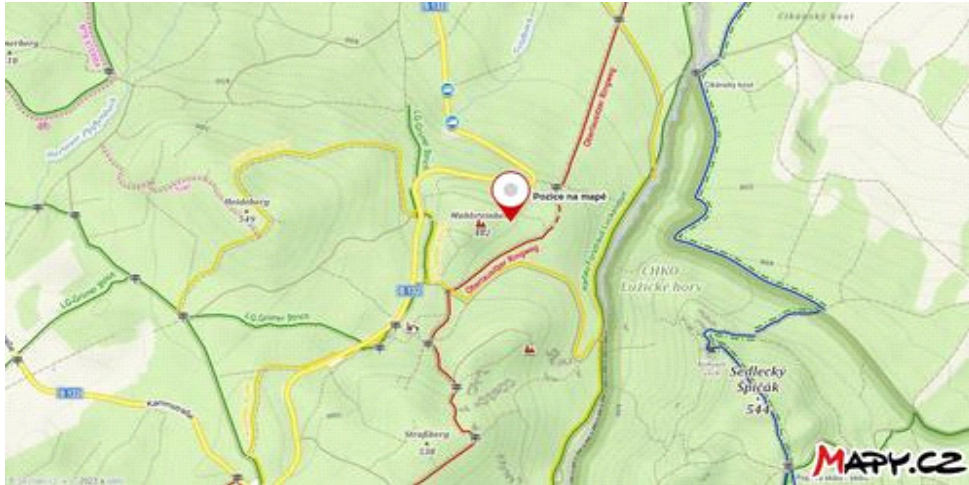
Místo nálezu: Mlýnskokamenná hora-Mühlsteinberg, Německo

Poznámka:

V pravé části kamene lze vidět pod sebou tváře ve dvou řadách. Obličeje jsou i v levé části kamene.



Obrázek č. 1



Obrázek č. 2

PODOBIZNA Č. 457
SLUNEČNÍ KRUŽNICE Č. 66

Souřadnice:

50°50'18.071" severní šířky, 14°47'52.876" východní délky

50.8383531N, 14.7980211E

Místo nálezů: Mlýnskokamenná hora-Mühlsteinberg, Německo

Poznámka:

Kromě hlavní tváře (hlavy) lze na kameni rozpoznat tváře další. Sluneční kružnice s tváří je v levé části kamene.



Obrázek č. 1



Obrázek č. 2

PODOBIZNA Č. 458

Souřadnice:

50°50'18.128" severní šířky, 14°47'55.288" východní délky

50.8383689N, 14.7986911E

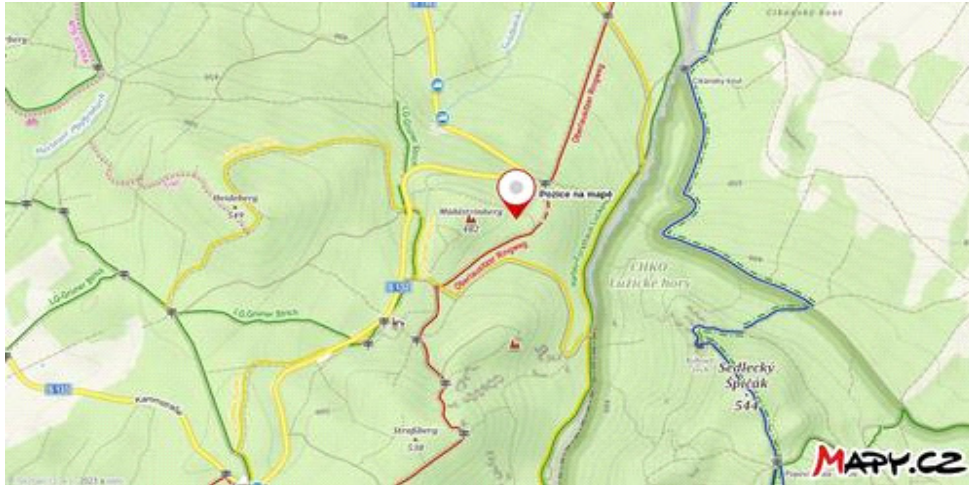
Místo nálezů: Mlýnskokamenná hora-Mühlsteinberg, Německo

Poznámka:

Vedle hlavní tváře jsou na kameni rozpoznatelné ještě tváře další.



Obrázek č. 1



Obrázek č. 2

PODOBIZNA Č. 459

(rytíř)

KŮŇ Č. 57

Souřadnice:

50°50'17.916" severní šířky, 14°47'54.290" východní délky

50.8383100N, 14.7984139E

Místo nálezů: Mlýnskokamenná hora-Mühlsteinberg, Německo

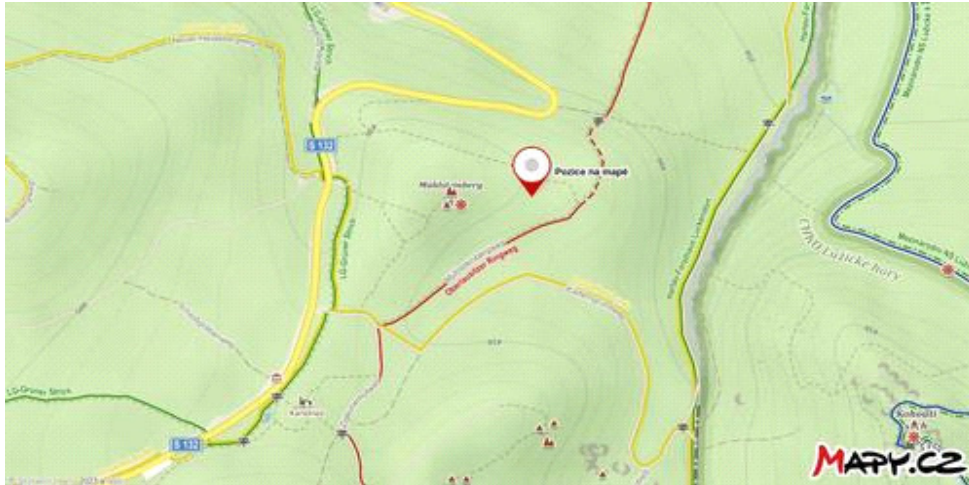
Poznámky:

Padlý rytíř v brnění. Vlevo vzadu hlava zřejmě jeho koně. Pod ohnutou končetinou je další tvář v čapce.

I zde jde patrně o připomenutí bitvy mezi slezským, moravským a malopolským rytířstvem a Mongoly, zvanými také Tataři, 9. dubna 1241 u slezské Lehnice. Křesťanská vojska utrpěla drtivou porážku, vratislavský, krakovský a velkopolský kníže Jindřich II. Pobožný, který vojskům velel, v bitvě zahynul stejně jako padlo fakticky celé rytířstvo.



Obrázek č.1



Obrázek č.2

PODOBIZNA Č.460

(postava se štítem)

Souřadnice:

50°50'17.362" severní šířky, 14°47'57.005" východní délky

50.8381561N, 14.7991681E

Místo nálezů: Mlýnskokamenná hora-Mühlsteinberg, Německo

Poznámka:

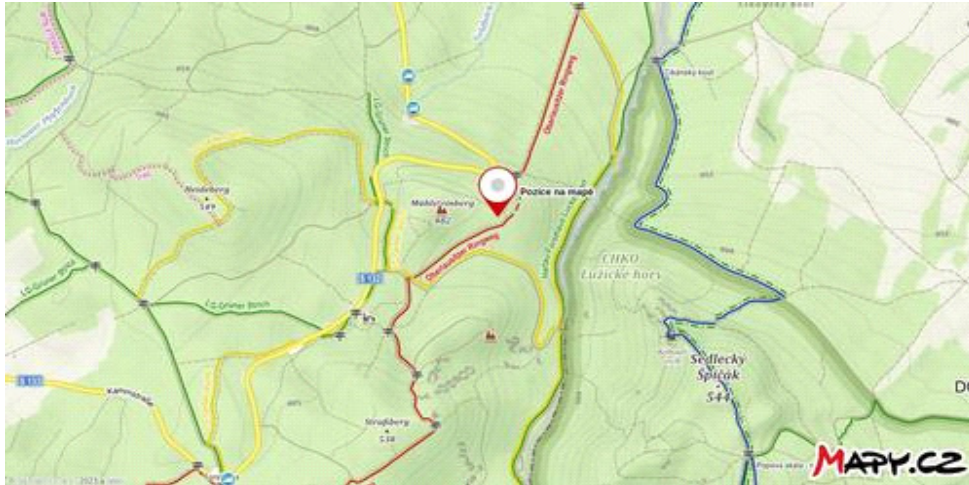
Na kameni lze rozpoznat hlavu s vlasy (v pravé části) a ještě několik menších tváří.



Obrázek č.1/1



Obrázek č.1/2



Obrázek č.2

PODOBIZNA Č. 461

PROSTÉ ZKŘÍŽENÍ Č. 78

Souřadnice:

50°50'17.999" severní šířky, 14°47'55.669" východní délky

50.8383331N, 14.7987969E

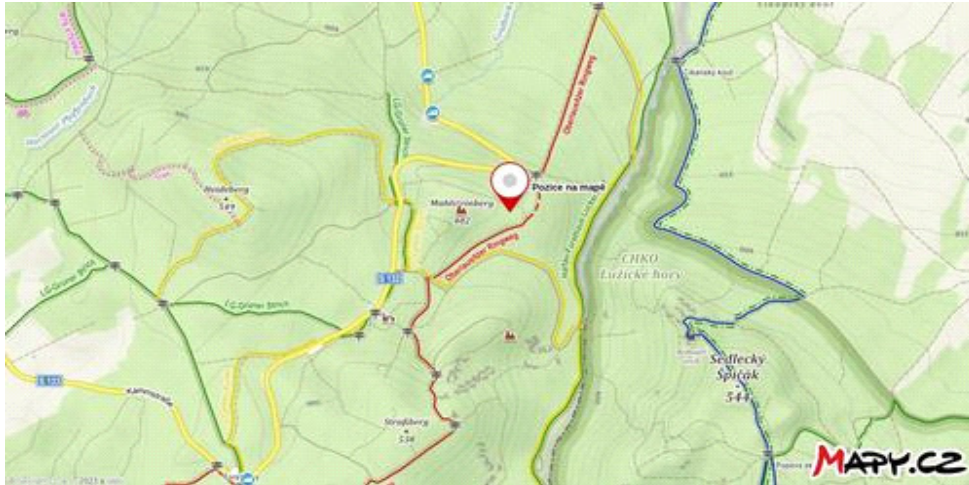
Místo nálezů: Mlýnskokamenná hora-Mühlsteinberg, Německo

Poznámka:

Kámen představuje hlavu s tváří v levé dolní části. Lze na něm rozpoznat ještě další tváře a také značku prostého zkřížení.



Obrázek č. 1



Obrázek č. 2

PODOBIZNA Č. 462

PROSTÉ ZKŘÍŽENÍ Č. 79

SLUNEČNÍ KRUŽNICE Č. 67

Souřadnice:

50°50'17.999" severní šířky, 14°47'55.669" východní délky

50.8383331N, 14.7987969E

Místo nálezů: Mlýnskokamenná hora-Mühlsteinberg, Německo

Poznámka:

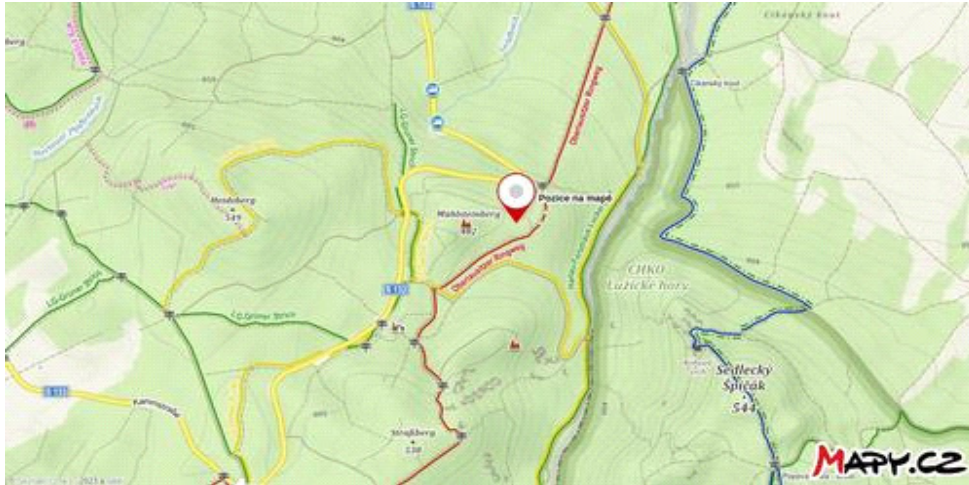
Na kameni lze rozpoznat tři hlavní tváře; vedle nich i několik tváří menších a také značky prostého zkřížení. Vlevo nad rýhou je sluneční kružnice.



Obrázek č. 1/1



Obrázek č. 1/2



Obrázek č. 2

PODOBIZNA Č. 463

Souřadnice:

50°50'15.493" severní šířky, 14°47'53.214" východní délky

50.8376369N, 14.7981150E

Místo nálezu: Mlýnskokamenná hora-Mühlsteinberg, Německo

Poznámka:

Na kameni lze rozpoznat dvě velké a několik menších tváří.



Obrázek č. 1



Obrázek č. 2

PODOBIZNA Č. 464

(skřítek)

POKRÝVKA HLAVY Č. 21

Souřadnice:

50°50'27.827" severní šířky, 14°47'23.143" východní délky

50.8410631N, 14.7897619E

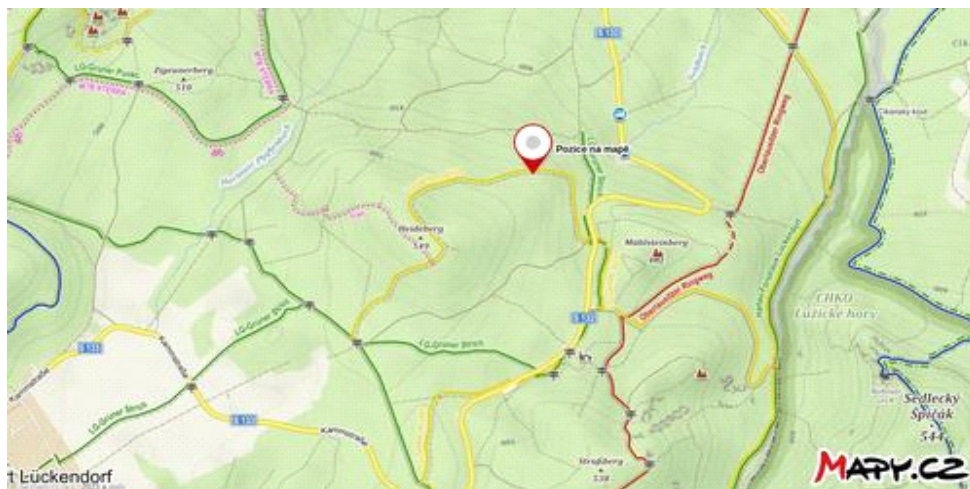
Místo nálezů: lesní cesta Dlouhá-Neuer Heidebergweg, Německo

Poznámka:

Vedle podobizny patrně skřítky (vlevo) s pokrývkou hlavy či vlasy lze na kameni rozpoznat ještě další tváře.



Obrázek č. 1



Obrázek č. 2

PODOBIZNA Č. 465

TROJÚHELNÍK Č. 6

Souřadnice:

50°50'28.079" severní šířky, 14°47'22.247" východní délky

50.8411331N, 14.7895131E

Místo nálezu: lesní cesta Dlouhá-Neuer Heidebergweg, Německo

Poznámka:

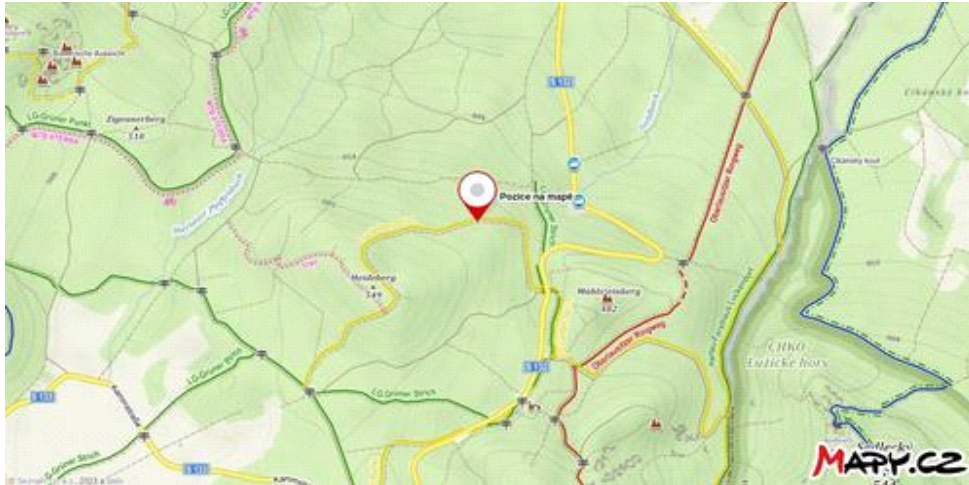
Kámen vpravo má trojúhelníkovou úpravu. Na obou kamenech lze rozpoznat tváře.



Obrázek č. 1



Obrázek č. 1



Obrázek č. 2

PODOBIZNA Č. 467
(s hřebínkem, „čírem“)

Souřadnice:


50°50'27.506" severní šířky, 14°47'19.230" východní délky

50.8409739N, 14.7886750E

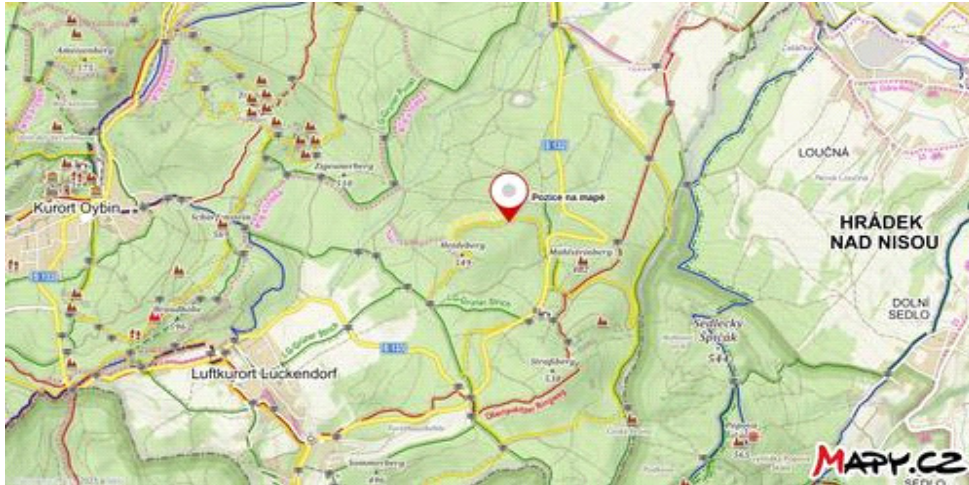
Místo nálezu: lesní cesta Dlouhá-Neuer Heidebergweg, Německo

Poznámka:

Na kameni lze kromě hlavní tváře rozpoznat i několik dalších.



Obrázek č. 1



Obrázek č. 2

PODOBIZNA Č. 468

RYBA Č. 13

Souřadnice:

50°50'25.883" severní šířky, 14°47'5.161" východní délky

50.8405231N, 14.7847669E

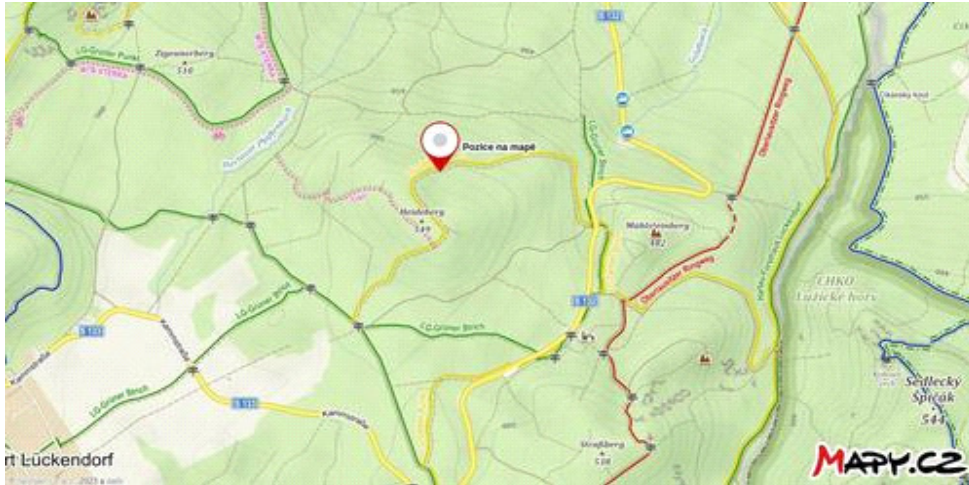
Místo nálezu: lesní cesta Dlouhá-Neuer Heidebergweg, Německo

Poznámka:

Na kameni lze rozpoznat několik tváří; obrys uprostřed představuje zřejmě rybu.



Obrázek č. 1



Obrátek č. 2

PODOBIZNA Č. 469

POKRÝVKA HLAVY Č. 22

Souřadnice:

50°50'24.662" severní šířky, 14°47'0.301" východní délky

50.8401839N, 14.7834169E

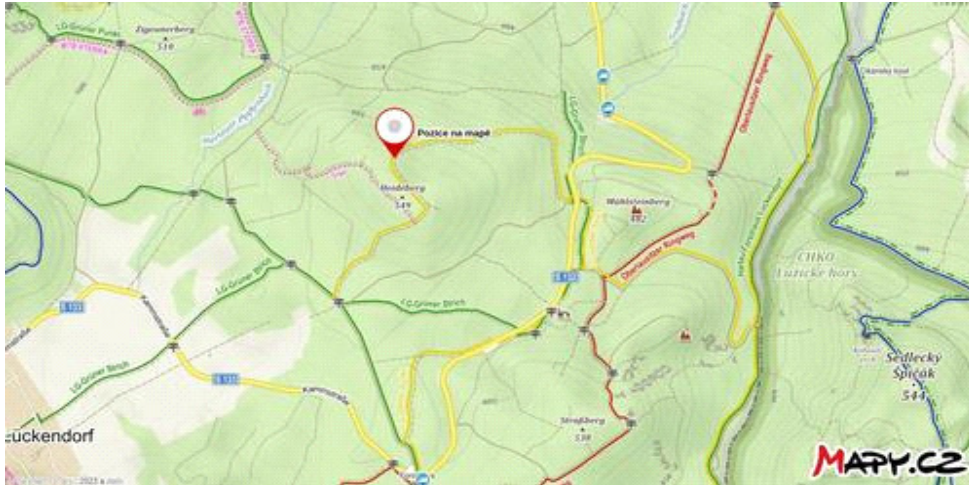
Místo nálezů: lesní cesta Dlouhá-Neuer Heidebergweg, Německo

Poznámka:

Na kameni vpravo je podobizna s pokrývkou hlavy, vlevo nahoře výrazná tvář s vlasy, pod ní snad tvář prasete, případně medvěda. Na obou kamenech lze rozpoznat ještě další menší tváře.



Obrázek č. 1



Obrázek č. 2

PODOBIZNA Č. 470
POKRÝVKA HLAVY Č. 23

Souřadnice:

50°50'25.084" severní šířky, 14°47'2.602" východní délky

50.8403011N, 14.7840561E

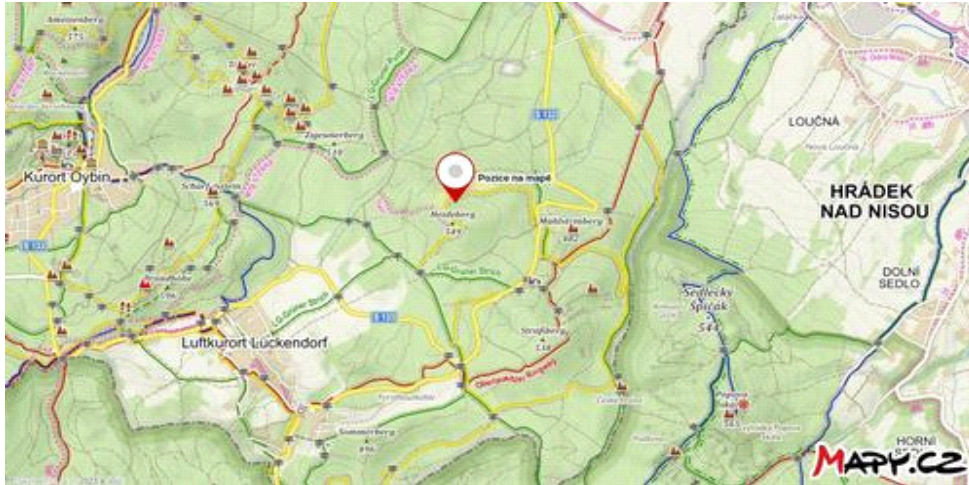
Místo nálezu: lesní cesta Dlouhá-Neuer Heidebergweg, Německo

Poznámka:

Jde zřejmě o dravce (medvěda?), co hltá hlavu nebo má na ní svoji hlavu položenou. V levé části snímku je podobizna s pokrývkou hlavy, případně bohatými vlasy.



Obrázek č. 1



Obrázek č. 2

PODOBIZNA Č. 471

Souřadnice:

50°50'35.574" severní šířky, 14°46'59.092" východní délky

50.8432150N, 14.7830811E

Místo nálezu: lesní cesta Dotyková, Malý kamenolom, Německo

Poznámka:

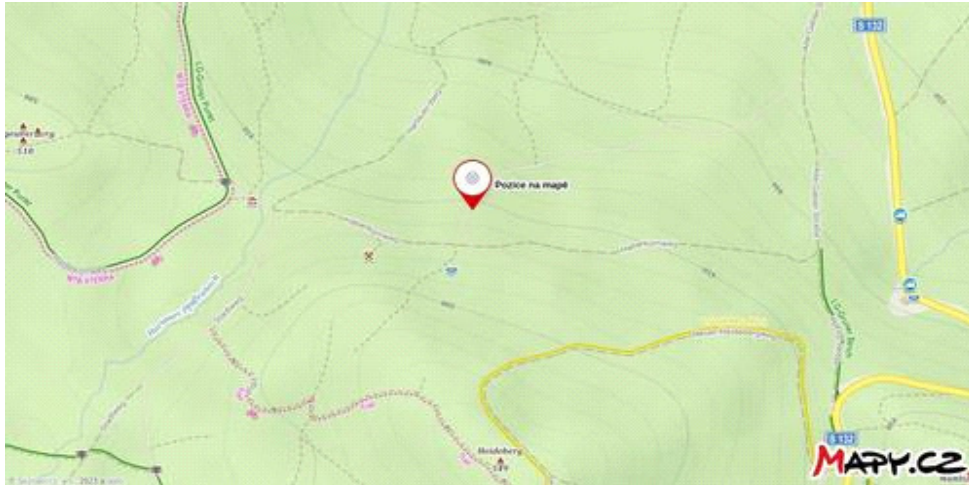
Na skále lze rozpoznat několik tváří.



Obrázek č. 1/1



Obrázek č. 1/2



Obrázek č. 2

PODOBIZNA Č. 472
POKRÝVKA HLAVY Č. 24
(frygická čapka)
DVOJICE Č. 30
TROJÚHELNÍK Č. 7

Souřadnice:

50°50'33.986" severní šířky, 14°46'46.985" východní délky

50.8427739N, 14.7797181E

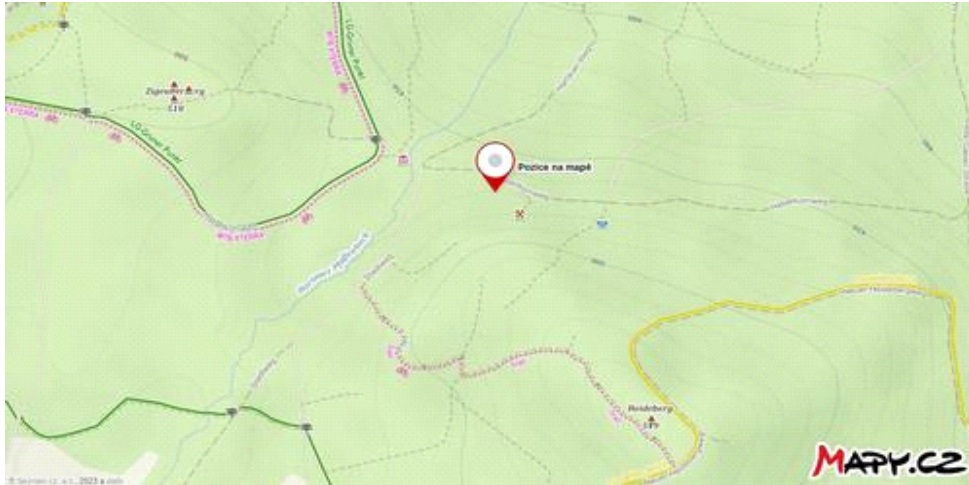
Místo nálezu: lesní cesta Dotyková, Malý kamenolom, Německo

Poznámka:

Na snímku lze rozpoznat dvě velkotváře, z nichž na kameni vpravo má na hlavě pokrývku hlavy (frygickou čapku). Kromě nich je na kamenech několik tváří dalších. Do trojúhelníku jsou upraveny nejméně tři skalky.



Obrázek č. 1



Obrázek č. 2

PODOBIZNA Č. 473

DVOJICE Č. 41

Souřadnice:

50°50'32.993" severní šířky 14°46'47.870" východní délky

50.8424981N, 14.7799639E


Místo nálezu: lesní cesta Dotyková, Malý kamenolom, Německo.rtf

Poznámka:

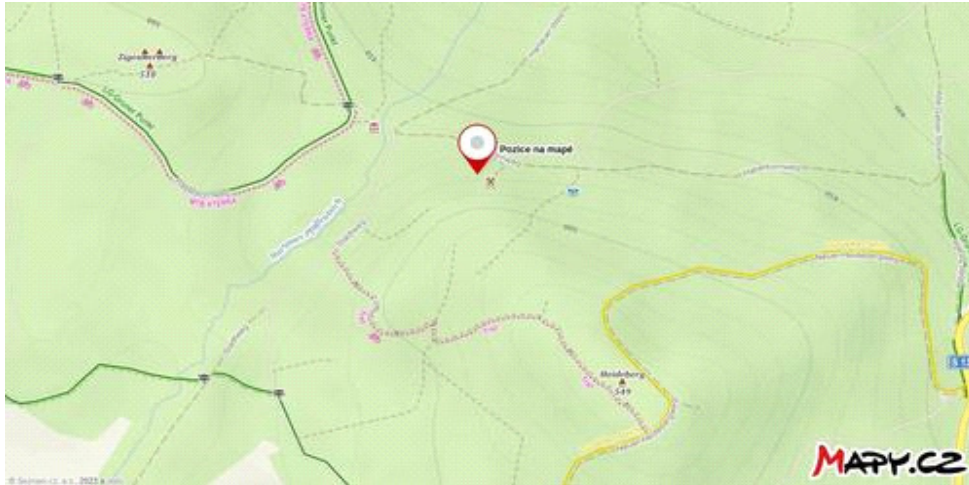
Na skále lze kromě dvojice rozpoznat několik tvářů.



Obrázek č. 1/1



Obrázek č. 1/2



Obrázek č. 2

PODOBIZNA Č. 474

Souřadnice:

50°50'8.12" severní šířky, 14°45'42.808" východní délky

50.8355889N, 14.7618911E

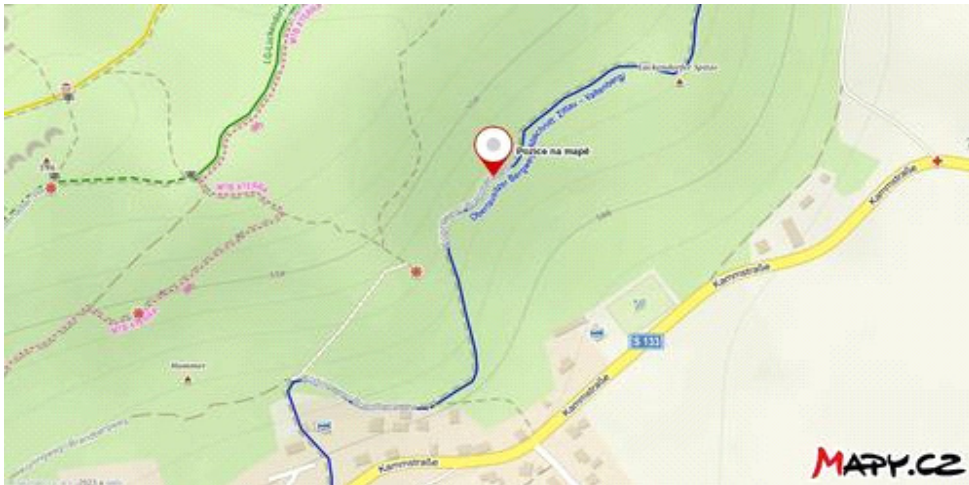
Místo nálezů: lesní cesta Pohodlná-Körtingweg-Brandbergweg, Německo

Poznámka:

Na skále vedle hlavního obličejce v jeho dolní části (s odtokovým žlábkem) lze rozpoznat několik dalších tváří.



Obrázek č. 1



Obrázek č. 2

PODOBIZNA Č. 475

(postava)

Souřadnice:

(Polohu je nutno ověřit, socha mohla by být také u lesní cesty Styčné)

50°49'28.459" severní šířky, 14°48'32.245" východní délky

50.8245719N, 14.8089569E

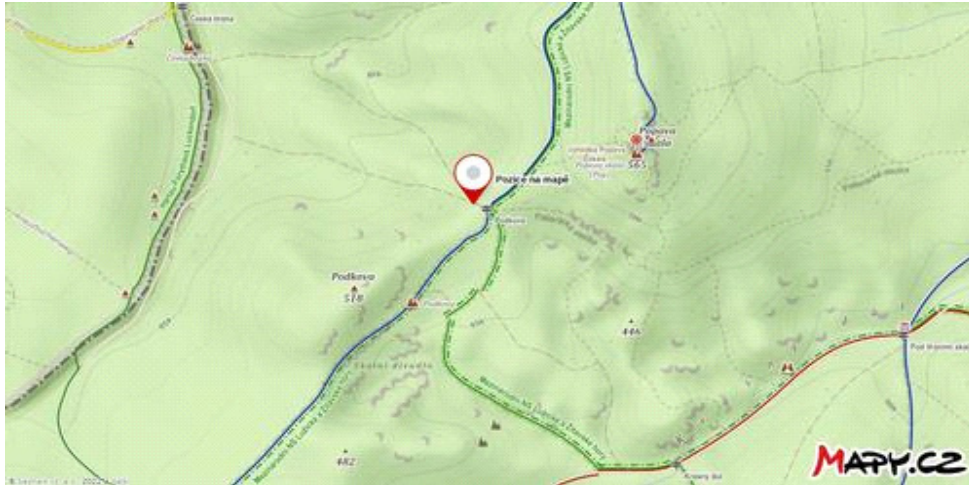
Místo nálezu: Lesní cesta Průsmyk I

Poznámka:

Postava má údy jen naznačené.



Obrázek č. 1



Obrázek č. 2

PODOBIZNA Č. 476
SVARGA Č. 1
SLUNEČNÍ KRUŽNICE Č. 5
(kotouč)

Souřadnice:

50°50'0.089" severní šířky, 14°48'51.300" východní délky

50.8333581N, 14.8142500E

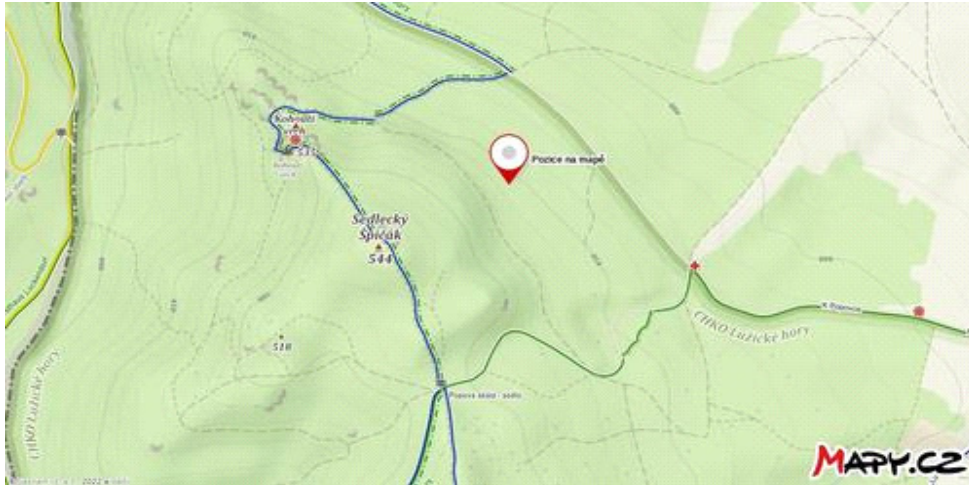
Místo nálezu: Ctěné pole, hora Sedlecký Špičák

Poznámka:

Na kameni lze kromě podobizen rozpoznat i slovanskou svargu (svaržici o šesti ramenech – v horní třetině uprostřed), sluneční kružnici (kotouč), obětní misku a od ní vedoucí odtokový žlábek k ústům velkotváře.



Obrázek č. 1



Obrázek č. 2

PODOBIZNA Č. 477 (ležící postavy)

Souřadnice:


50°49'18.293" severní šířky, 14°48'26.665" východní délky

50.8217481N, 14.8074069E

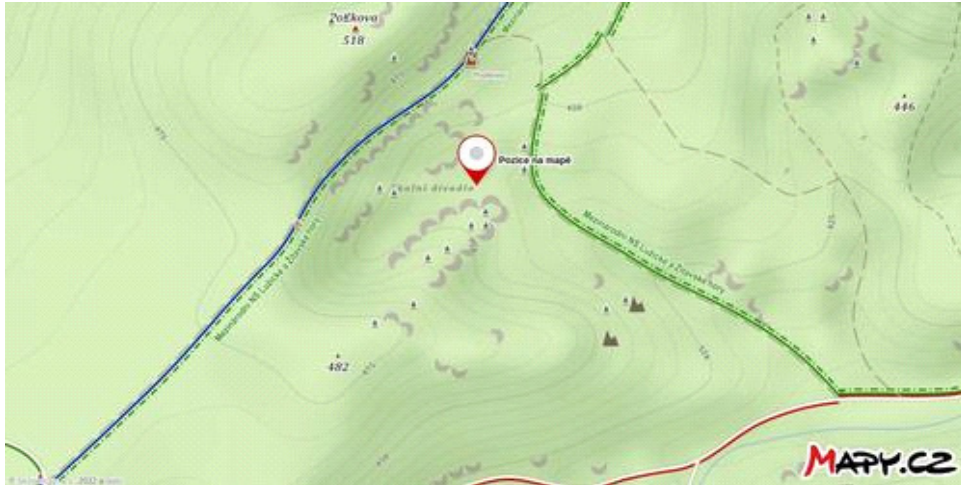
Místo nálezů: Skalní divadlo, hora Podkova

Poznámka:

Na vrcholu skaliska vpravo jsou ležící postavy; postava ležící vpravo má ruku spuštěnou dolů. Rozpoznat lze ještě další tváře.



Obrázek č. 1



Obrázek č. 2

PODOBIZNA Č. 478

Souřadnice:

50°49'55.852" severní šířky 14°48'41.072" východní délky

50.8321811N, 14.8114089E

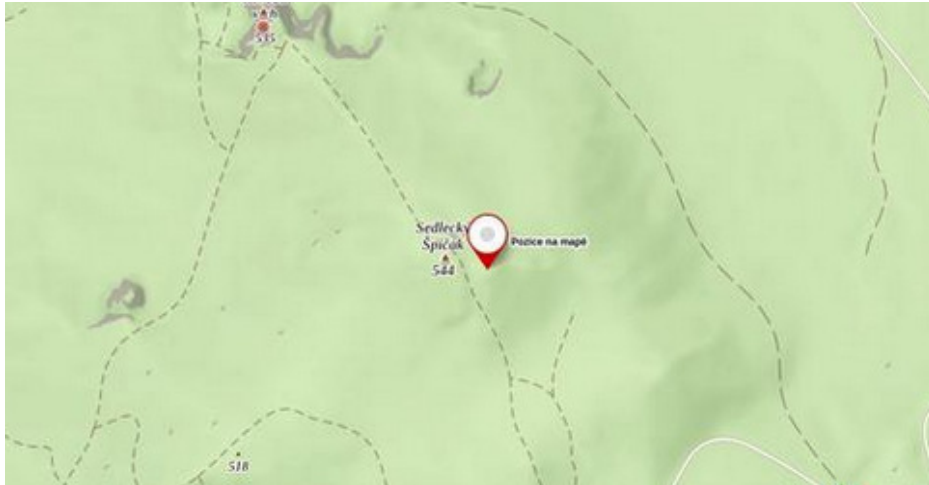
Místo nálezů: okolí Lipového vrchu, hora Sedlecký Špičák

Poznámka:

Vedle ústřední podobizny lze na kameni rozpoznat několik tváří dalších. Kámen jako celek snad představuje sochu želvy (hlava je vpravo).



Obrázek č. 1



Obrázek č. 2

PODOBIZNA Č. 479

(tři oči)

Souřadnice:

50°49'50.934" severní šířky, 14°47'44.664" východní délky

50.8327811N, 14.7495181E

Místo nálezů: lesní cesta Tvrdá-Große Felsengasse, Německo

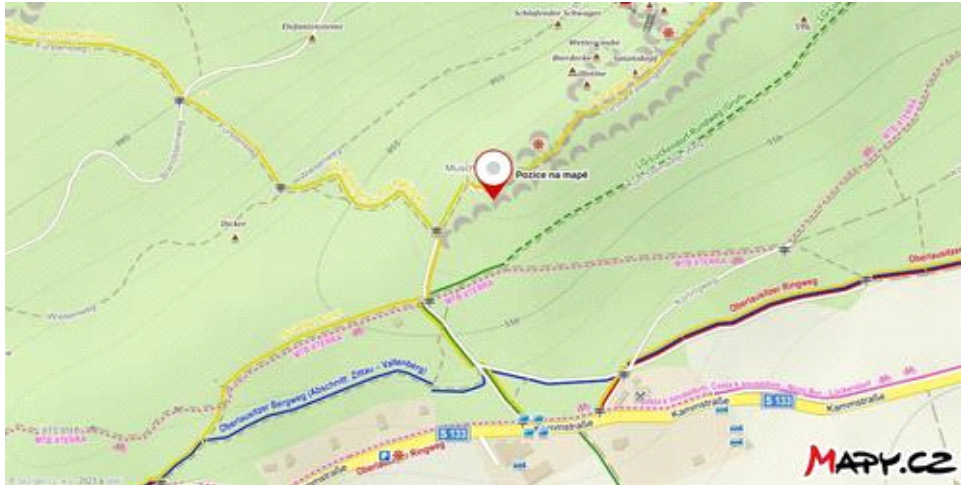
Poznámka:

Kromě několika dalších podobizen je v levé třetině snímku uprostřed patrna tvář s nejspíše třema očima snad ve významu duchovního oka*.

* *Parietální oko („třetí oko“, „temenní oko“, též parietální či parapineální orgán) je světločivný orgán vyrůstající jako váčkovitá vychlípenina z epithalamické části mezimozku některých obratlovců. U člověka bývá ztotožňováno s šišinkou. Podle východního učení je třetí oko sídlem moudrosti a svědomí a bránou k všestrannému poznání.*



Obrázek č. 1



Obrázek č. 2

PODOBIZNA Č. 480

Souřadnice:

50°50'3.732" severní šířky, 14°45'7.182" východní délky

50.8343700N, 14.7519950E

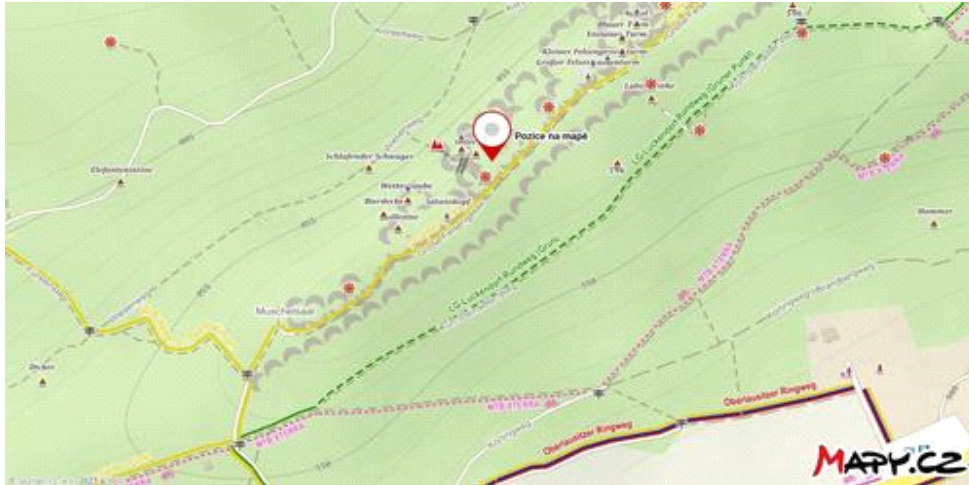
Místo nálezu: lesní cesta Tvrdá-Große Felsengasse, Německo

Poznámka:

Na skalisku lze rozpoznat větší počet tváří vedle sebe i nad sebou.



Obrázek č. 1



Obrázek č. 2

PODOBIZNA Č. 481

KŮŇ Č. 29

Souřadnice:

50°50'33.688" severní šířky, 14°45'37.778" východní délky

50.8426911N, 14.7604939E

Místo nálezů: lesní cesta Hrnčířská-Kleine Felsengasse, Německo

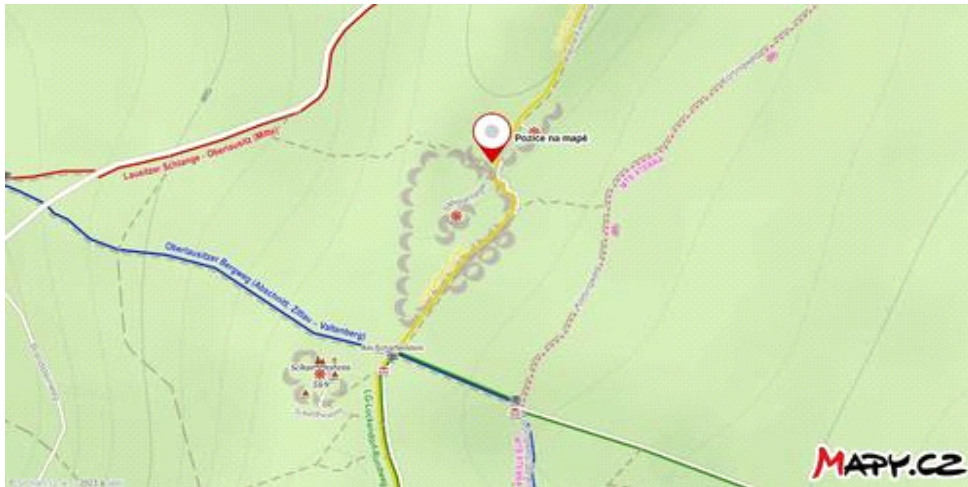
Poznámka:

Na snímku je v rámci skaliska dole ležící postava s hlavou, hledící vzhůru a s neúměrně velkým (nafouklým) tělem, patří-li k hlavě. Vedle této hlavy je vlevo hlava koně. Mohl to být padlý rytíř s koněm jakožto ohlas bitvy u Lehnice (viz příslušný článek).

Na skále a kamenech v okolí lze rozpoznat ještě další tváře.



Obrázek č. 1



Obrázek č. 2

PODOBIZNA Č. 482

TROJÚHELNÍK Č. 2

Souřadnice:

50°50'42.029" severní šířky, 14°45'44.647" východní délky

50.8450081N, 14.7624019E

Místo nálezů: lesní cesta Hrnčířská-Kleine Felsengasse, Německo

Poznámka:

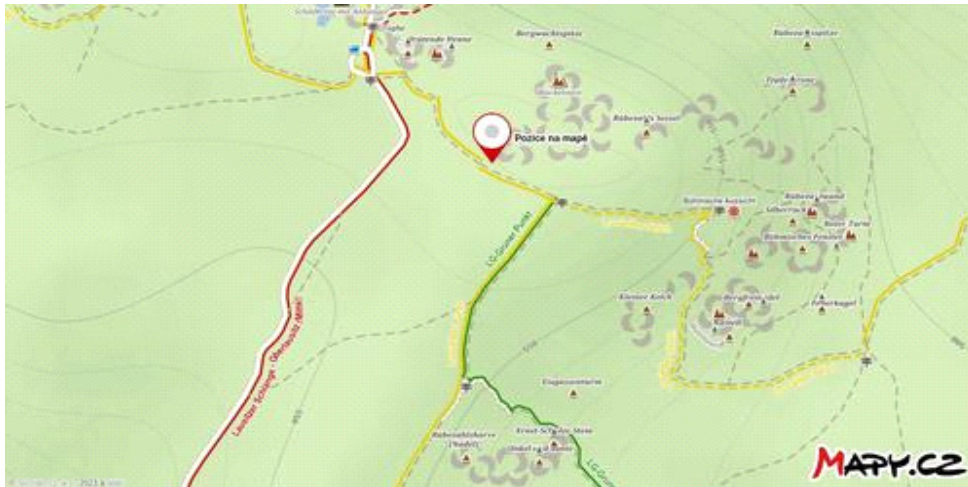
Kámen v popředí je upraven do podoby trojúhelníku. Na všech kamenech lze pak rozpoznat několik tváří.



Obrázek č. 1



Obrázek č. 1



Obrázek č. 2

PODOBIZNA Č. 484

PROSTÉ ZKŘÍŽENÍ Č. 88

Souřadnice:

50°50'55.554" severní šířky, 14°45'42.577" východní délky

50.8487650N, 14.7618269E

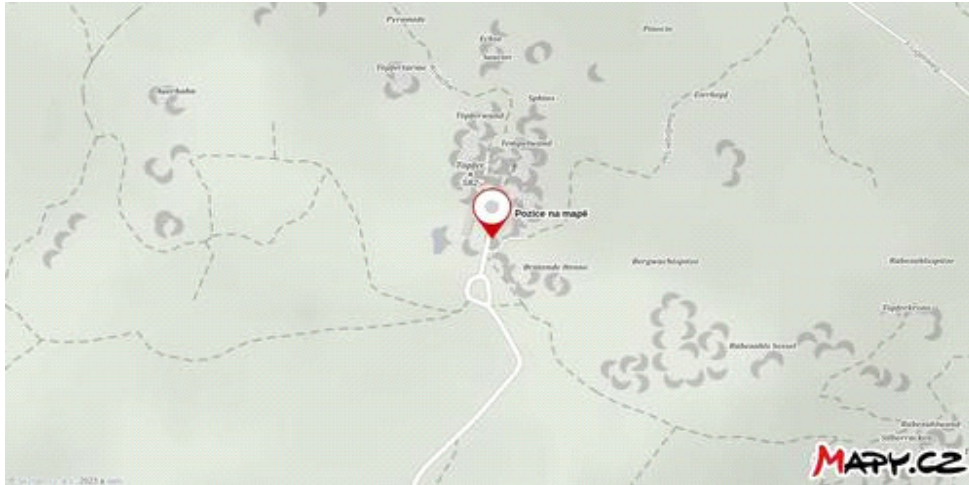
Místo nálezů: vrch Hrnčič-Töpfer, Německo

Poznámka:

Nad schody je dobře viditelná tvář nosáče. Vedle ní lze rozpoznat ještě další tváře a také značku prostého zkřížení.



Obrázek č. 1



Obrázek č. 2

PODOBIZNA Č. 485
(rozevřený chřtán)
PROSTÉ ZKŘÍŽENÍ Č. 89

Souřadnice:

50°50'15.961" severní šířky, 14°45'51.728" východní délky

50.8377669N, 14.7643689E

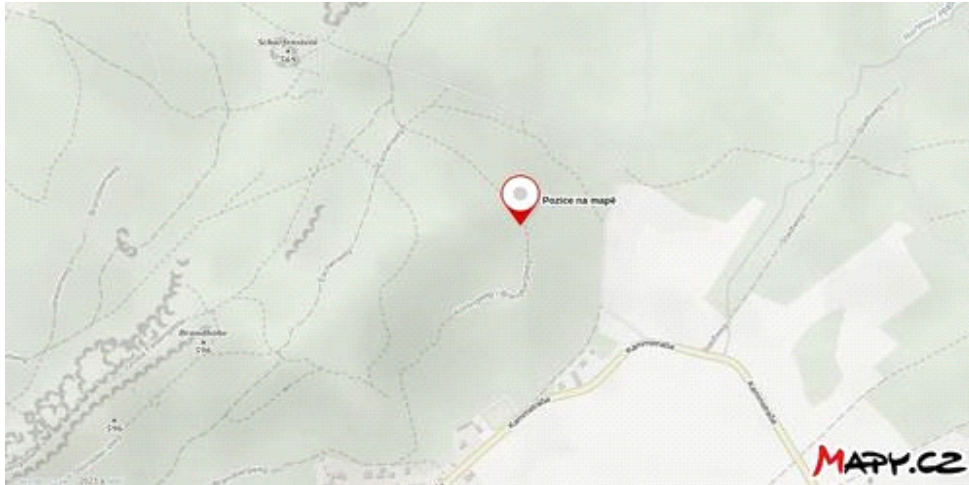
Místo nálezů: lesní cesta Pohodlná-Körtingweg-Brandbergweg, Německo

Poznámka:

Kromě hlavní podobizny lze na kamenech rozpoznat tváře další a také značku prostého zkřížení.



Obrázek č. 1



Obrázek č. 2

PODOBIZNA Č. 486
(postava s ptačí hlavou)
MEDVĚD Č. 54

Souřadnice:

50°50'11.425" severní šířky, 14°45'51.480" východní délky

50.8365069N, 14.7643000E

Místo nálezů: lesní cesta Pohodlná-Körtingweg-Brandbergweg, Německo

Poznámka:

Kromě hlavní tváře (připomínající lebku) lze na kameni rozpoznat několik dalších tváří včetně medvědí (s oušky – nad horním koncem hlubokého zářezu, který je zároveň ústí tváře umístěné vlevo) a podobizny nějakého zvířete v pravém dolním čtverci kamene.

Pozoruhodná je postava s ptačí hlavou vlevo nad dolním koncem hlubokého zářezu.



Obrázek č. 1



Obrázek č. 1



Obrázek č. 1/1

PODOBIZNA Č. 489

Souřadnice:

50°49'31.253"N, 14°48'47.858"E

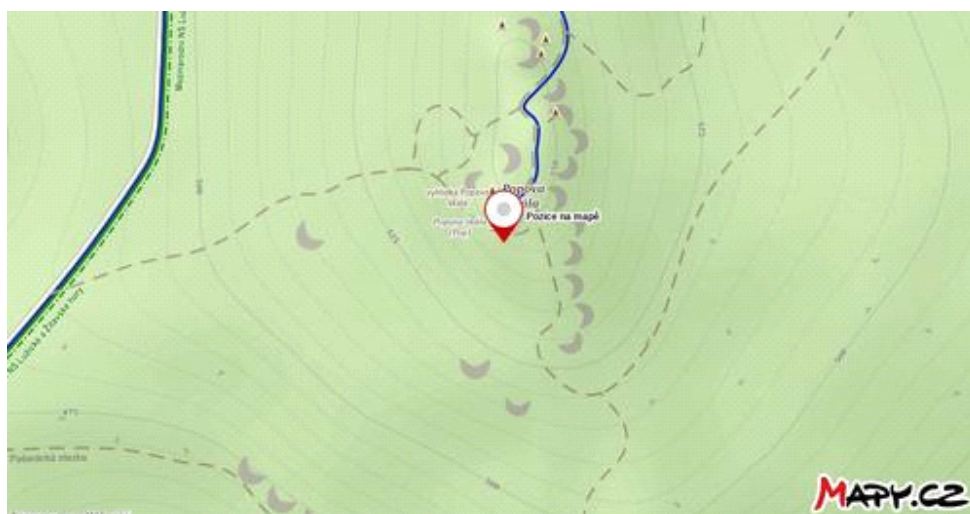
50.8253481N, 14.8132939E

Místo nálezu: Popova skála, lesní cesta Vysoká, Posvátná hora

Na skále lze rozeznat několik tváří. Obličej na skále vpravo pod samostatnými kameny jsou zřejmě opatřeny odtokovými žlábkami. Tvář je i na kameni vyplňující skalní štěrbinu.



Obrázek č. 1



Obrázek č. 2

PODOBIZNA Č. 490

(nosáč)

Souřadnice:

50°50'44.081" severní šířky, 14°46'59.372" východní délky

50.8455780N, 14.7831590E

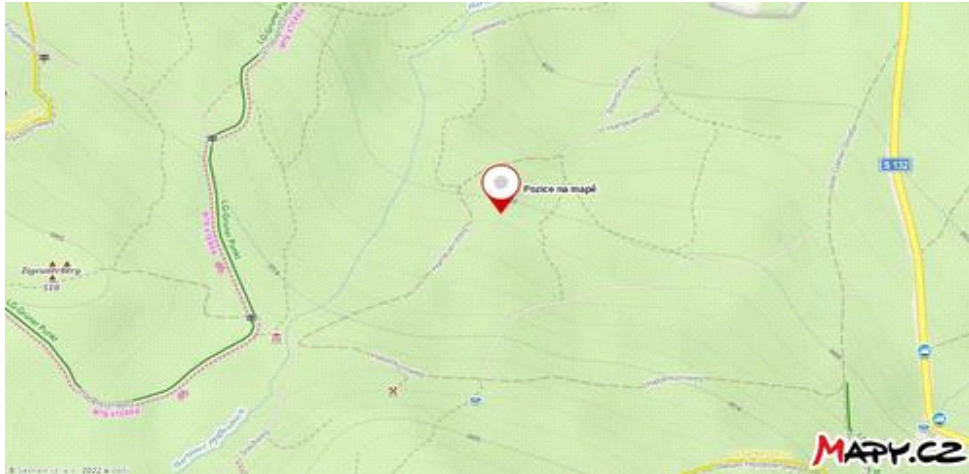
Místo nálezu: Posvátné pole, lesní cesta Hvozdnánská-Hartauer Weg, Pohanská hora-Heideberg, Německo

Poznámka:

Vedle nosáče lze na snímku rozpoznat ještě další tváře.



Obrázek č. 1



Obrázek č. 2

PODOBIZNA Č. 491

HLAVA Č. 8

VELES Č. 23

Souřadnice:

50°49'53.098" severní šířky, 14°48'48.215" východní délky

50.8314161N, 14.8133931E

Místo nálezů: Hadí dvůr, hora Sedlecký Špičák

Poznámka:

V okolí výrazné hlavy lze rozpoznat více tváří včetně medvědí (v oblasti spánkové kosti hlavy). Může tak jít o zpodobnění vládce, který je pod ochranou boha Velese nebo Veles sám. Medvěd je jedno ze zvířat, které je tomuto bohu zasvěcené.



Obrázek č. 1



Obrázek č. 2

PODOBIZNA Č. 492

Souřadnice:

50°49'53.213" severní šířky, 14°48'49.216" východní délky

50.8314481N, 14.8136711E

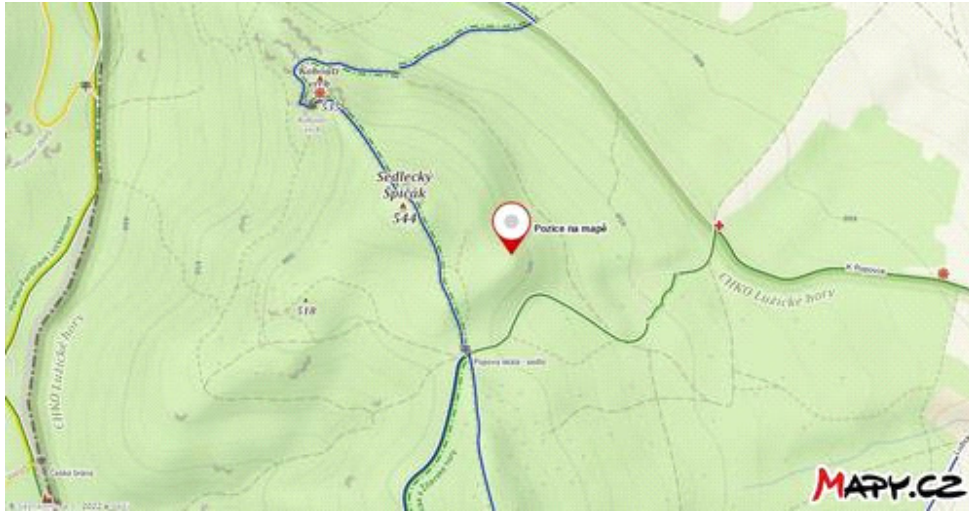
Místo nálezů: Hadí dvůr, hora Sedlecký Špičák

Poznámka:

Na soše lze rozeznat několik dalších tváří včetně zvířecích.



Obrázek č. 1



Obrázek č. 2

PODOBIZNA Č. 493

Souřadnice:

50°49'53.213" severní šířky, 14°48'49.216" východní délky

50.8314481N, 14.8136711E

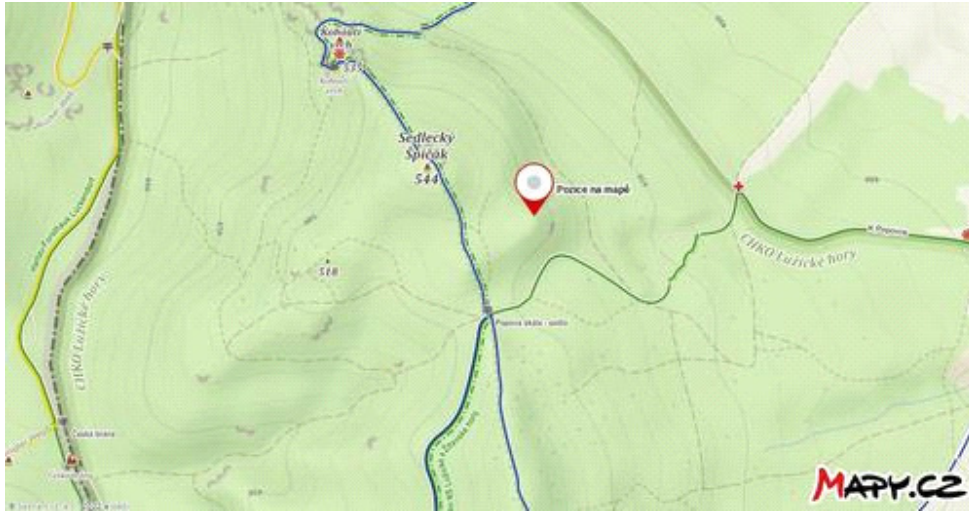
Místo nálezu: Hadí dvůr, hora Sedlecký Špičák

Poznámka:

Na soše a v jejím okolí lze rozpoznat více tváří.



Obrázek č. 1



Obrázek č. 2

PODOBIZNA Č. 494
PROSTÉ ZKŘÍŽENÍ Č. 110

Souřadnice:

50°49'52.122" severní šířky, 14°48'49.630" východní délky

50.8311450N, 14.8137861E

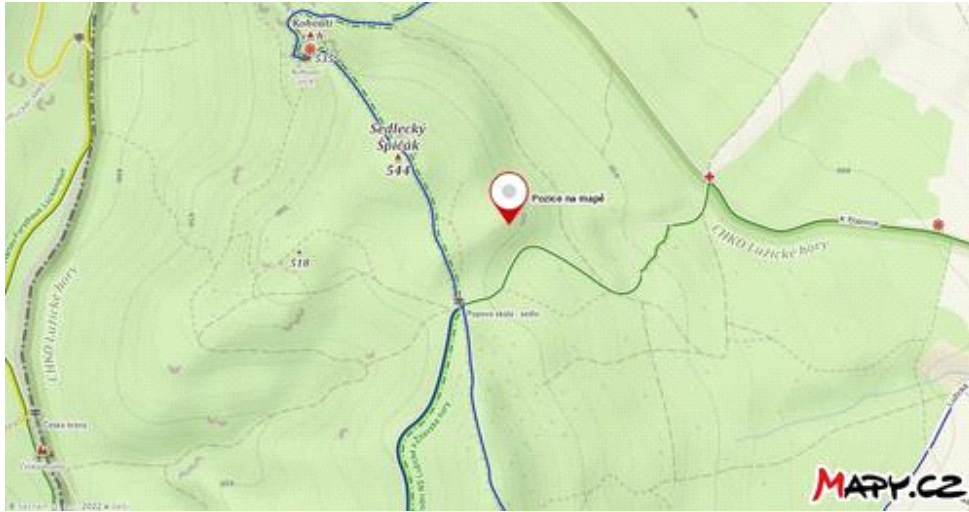
Místo nálezů: Hadí dvůr, hora Sedlecký Špičák

Poznámka.

Na soše lze rozpoznat více tváří a značku prostého zkřížení (vlevo dole).



Obrázek č. 1



Obrázek č. 2

PODOBIZNA Č. 495
PROSTÉ ZKŘÍŽENÍ Č. 111

Souřadnice:

50°49'53.371" severní šířky, 14°48'49.316" východní délky

50.8314919N, 14.8136989E

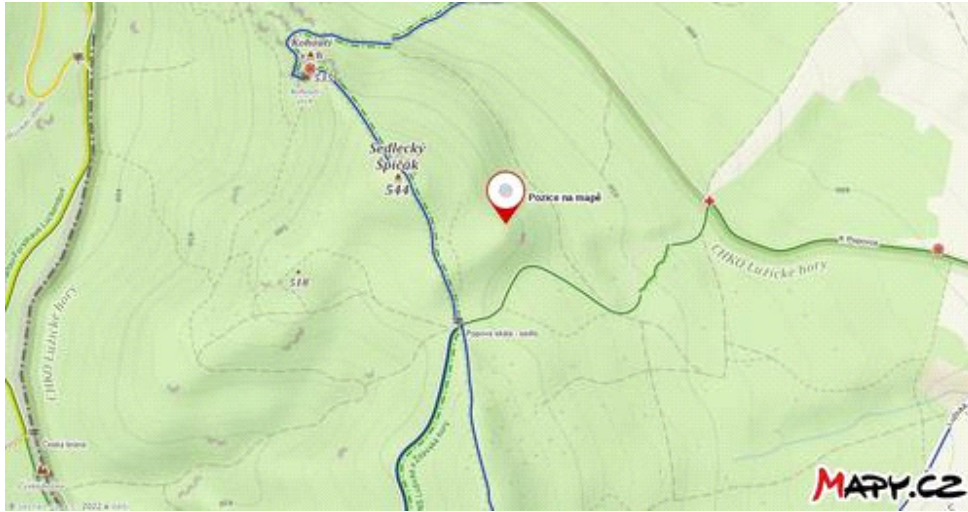
Místo nálezu: Hadí dvůr, hora Sedlecký Špičák

Poznámka:

Na soše lze rozpoznat více tváří, značku prostého zkřížení a nahoře odtokový žlábek.



Obrázek č. 1



Obrázek č. 2

PODOBIZNA Č. 496

(se šikmýma očima)

Souřadnice:

50°49'53.004" severní šířky, 14°48'48.002" východní délky

50.8313900N, 14.8133339E

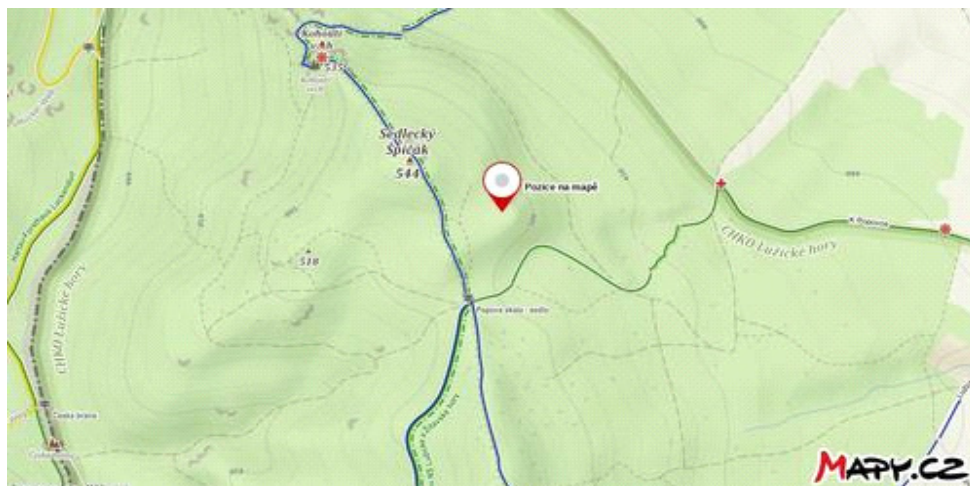
Místo nálezu: Hadí dvůr, hora Sedlecký Špičák

Poznámka:

Na soše lze rozpoznat více tváří.



Obrázek č. 1



Obrázek č. 2

PODOBIZNA Č. 487
(vykulenec)

Souřadnice:

50°49'54.304" severní šířky, 14°48'41.828" východní délky

50.8317511N, 14.8116189E

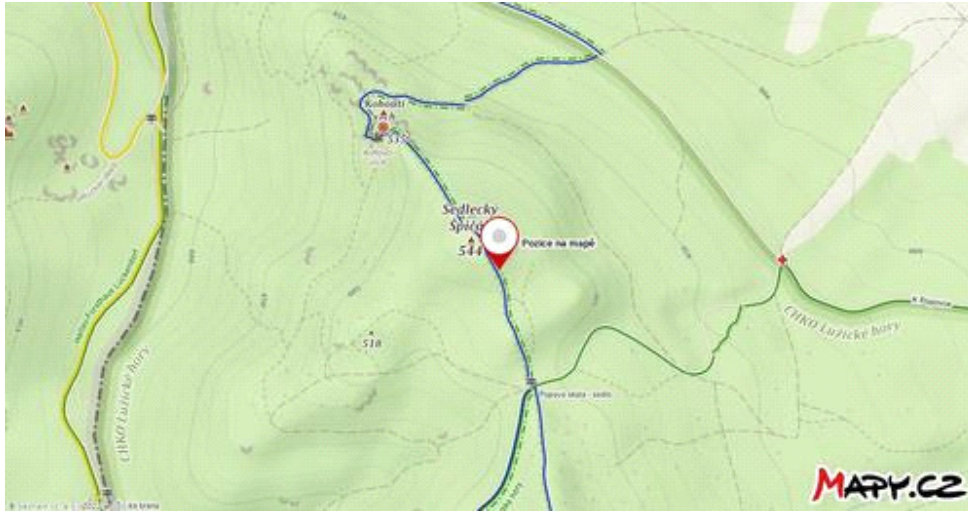
Místo nálezů: lesní cesta Vrcholová (mezi Lipovým a Kohoutím vrchem), hora Sedlecký Špičák

Poznámka:

Na soše lze rozeznat více tváří včetně zvířecích. Pozoruhodné je provedení očí – vypadají, jako by na nich byly brýle – mezi ččkami je patrný nosník a vpravo stěžejka.



Obrázek č. 1



Obrázek č. 2

PODOBIZNA Č. 488
KOHOUTÍ PAŘÁT Č. 1

Souřadnice:

50°49'55.848" severní šířky, 14°48'40.748" východní délky

50.8321800N, 14.8113189E

Místo nálezu: lesní cesta Vrcholová (mezi Lipovým vrchem a Kohoutím vrchem), hora Sedlecký Špičák

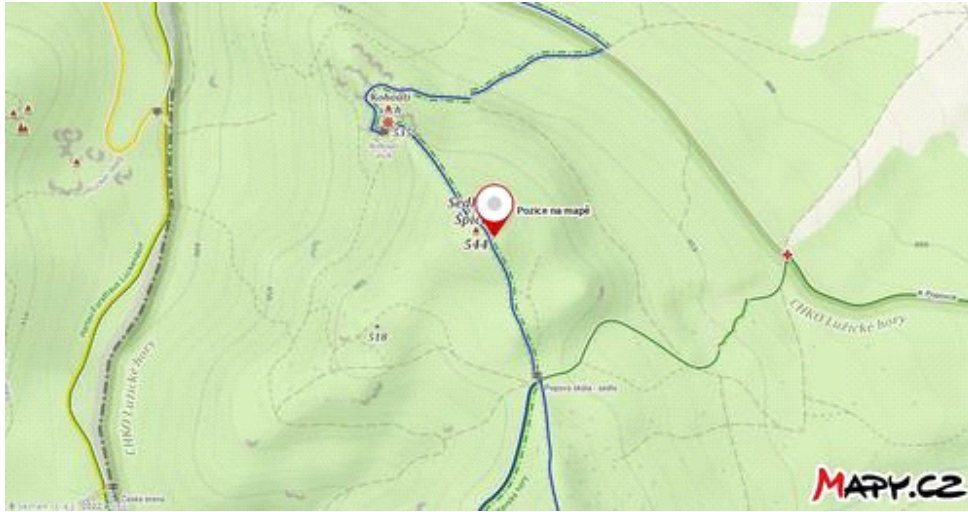
Poznámka:

Na soše lze rozeznat více tváří.

Rytinu kohoutího pařátu je možno považovat za důkaz, že se na Kohoutím vrchu, který se nachází nedaleko, severněji, se obětovali kohouti.



Obrázek č. 1



Obrázek č. 2

PODOBIZNA Č. 489

Souřadnice:

50°49'54.941" severní šířky, 14°48'41.573" východní délky

50.8319281N, 14.8115481E

Místo nálezů: lesní cesta Vrcholová (mezi Lipovým vrchem a Kohoutím vrchem), hora Sedlecký Špičák

Poznámka:

Na soše lze rozpoznat více podob.



Obrázek č. 1

